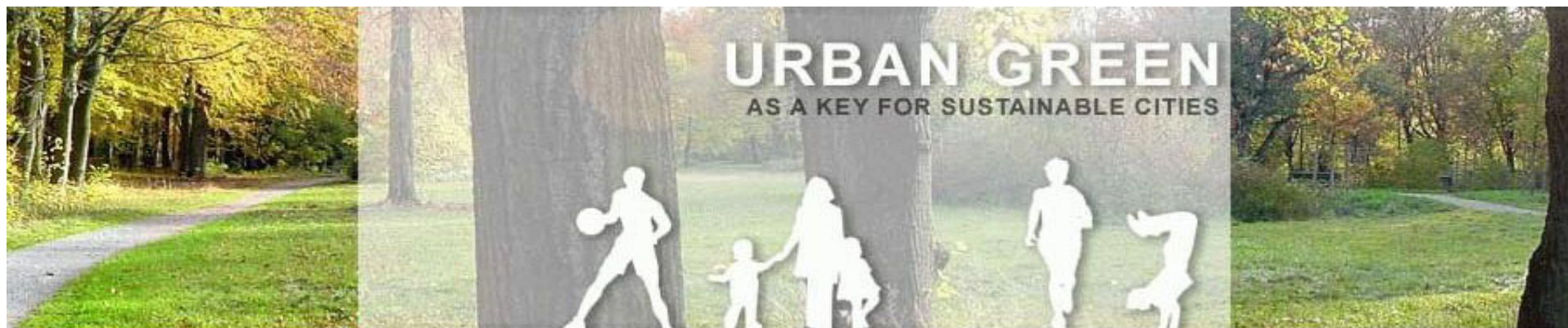


*Nacionalna konferenca:*  
**Od INTERREGA III B k Cilju 3 – Transnacionalno teritorialno sodelovanje**  
*7. in 8. junij 2007, Cankarjev dom, Ljubljana*

PREDSTAVITEV IZKUŠENJ PRI SODELOVANJU PROGRAMOV INTERREG IIIB

mag. Ina Šuklje Erjavec, u.d.i.k.a.,  
URBANISTIČNI INŠTITUT R SLOVENIJE

## PROJEKT GREENKEYS



## Osnovno o projektu

### Zelene površine kot ključni elementi trajnostnih mest

**Projekt je bil odobren v okviru območja CADSES,**

**Prioriteta 3:** Promocija in upravljanje krajine, naravne in kulturne dediščine

**Ukrep 3.1:** Zaščita in razvoj kulturne dediščine

**Trajanje:** 01.05.2005 do 30.04.2008

Projekt GreenKeys se osredotoča na pomen in vlogo mestnih zelenih površin za izboljšanje kvalitete bivanja v mestih, kot tudi njihovega načrtovanja in planiranja v smislu trajnostnega razvoja.

V projektu sodeluje 20 partnerjev od tega 12 partnerskih mest, ki bodo:

- izvedla 15 pilotnih projektov izboljšave ali ureditve manjše mestne zelene površine
- preverila, izboljšala ali pa pripravila strategijo mestnih zelenih površin.

Drug zelo pomemben del projekta pa je razvoj in priprava metod, konceptov in instrumentov za oblikovanje zelenih strategij, ki bodo objavljene v priročniku ter nabor dobrih praks, ki se bodo zbrale v posebni publikaciji.

## Namen in cilji projekta

- **Izboljšati kvaliteto bivanja in življenjskega okolja v mestih** - ugotoviti in pokazati kako zagotoviti boljše in učinkovitejše javne zelene površine, ki bodo ustrezneje odgovarjale družbenim, ekonomskim, prostorskim in ekološkim pogojem in potrebam mest.
- **Oblikovanje vzpodbudnih strukturnih sprememb v načrtovanju mest** - priprava strategij mestnih zelenih površin
- **izboljšanje konkretnih situacij v mestih** - z izvedbo pilotnih projektov v mestih
- **Razvoj in oblikovanje različnih meril, orodij, konceptov in usmeritev za oblikovanje strategij mestnih zelenih površin.**
- **Zasnova zbirnika zelenih strategij in priročnika za njihovo pripravo za EU mesta.**
- **Pretok znanja, izkušenj in mnenj ter povečanje ozaveščenosti in zainteresiranosti** glede tovrstne problematike v mestni politiki načrtovanja prostora in širših javnih krogih.

## Partnerji v projektu – 12 mestnih občin, 8 znanstvenih organizacij

DV German Association of Housing Urban and Spatial Development, Berlin	Municipality of Bydgoszcz, Department of Communal Economy and Environmental Protection
Municipality of Leipzig, Parks and Recreation Office	Municipality of Sanok, Local Initiatives and European Integration Team
UFZ Centre of Environmental Research, Department Urban Ecology, Environmental Planning and Transport, Leipzig	GRI HAS Geographical Research Institute, Hungarian Academy of Sciences, Budapest
Municipality of Dresden, Department for Economic Affairs, Parks and Gardens Office	Rev8 Józsefváros Rehabilitation and Urban Development Co, Budapest
IOER Leibniz Institute of Ecological and Regional Development Dresden	UPSLB Union of Parks and Landscape Specialists in Bulgaria, Sofia
AGRUR Technical University of Marche Area de Analisi delle Risorse Urbane e Rurali Ancona	Municipality of Kotel, Territorial and Urban Development Department
Municipality of Nova Gorica, Department of Environment and Spatial Planning	Municipality of Sofia, Project Coordination Unit
UPIRS Urban Planning Institute of the Republic of Slovenia, Ljubljana	Municipality of Xanthi, Department of Technical Services
Municipality of Giulianova, Ambiental Department	University of Thessaly, Department of Planning and Regional Development, Volos
	Municipality of Volos, Department of Technical Services
	Municipality of Halandri, Direction, Technical Services

IOER 2007

## Način vključitve v projekt

- v pripravo projekta smo bili neposredno povabljeni s strani nemških partnerjev, s katerimi smo sodelovali že pri projektu 5.okvirnega programa EU - URGE
- del partnerjev v projektu je medsebojno sodeloval že pri drugih EU projektih
- pri pripravi prijave projekta in delitvi dela med partnerji smo vsebinsko sodelovali že od vsega začetka, večino formalnega dela prijave je izvedel koordinator projekta IOER
- na pobudo partnerjev smo prevzeli vodenje WP4 - OBLIKOVANJE IN RAZVOJ STRATEGIJ ter regionalno koordinacijo 2 mest
- oceno vrednosti svojega dela smo postavili sami – usklajevanje s partnerji.

## DOSEDANJE IZKUŠNJE DODELOVANJA SO ZELO DOBRE IN POZITIVNE!

- Odlična koordinacija in vodenje projekta
- Zelo uspešno sodelovanje z vsemi partnerji

## Razlogi za vključitev v projekt

- projekt vsestransko obravnava problematiko mestne krajine kar je za nas strokovno zelo zanimivo saj se s tem na UI ukvarjamo že dalj časa, vendar v SLO še ni posebnega posluha zanjo
- možnost za izmenjavo izkušenj in znanja s strokovnjaki iz drugih dežel – možnost veliko večjega osebnega strokovnega razvoja
- Možnost izmenjave izkušenj in znanja med teorijo in prakso – projekt je izrazito aplikativno naravn
- zelo dobre izkušnje sodelovanja iz prejšnjega projekta
- projekt bo imel za naše delo zelo uporabne rezultate na več nivojih
- možnost predstavitve in uveljavite našega dela v tujini
- Vzpostavitev strokovne mreže povezav in sodelovanja s tujino
- finančni razlogi – zelo velik 3 letni projekt



## Organizacija dela

Sodelovanje - iz prakse v stroko!!

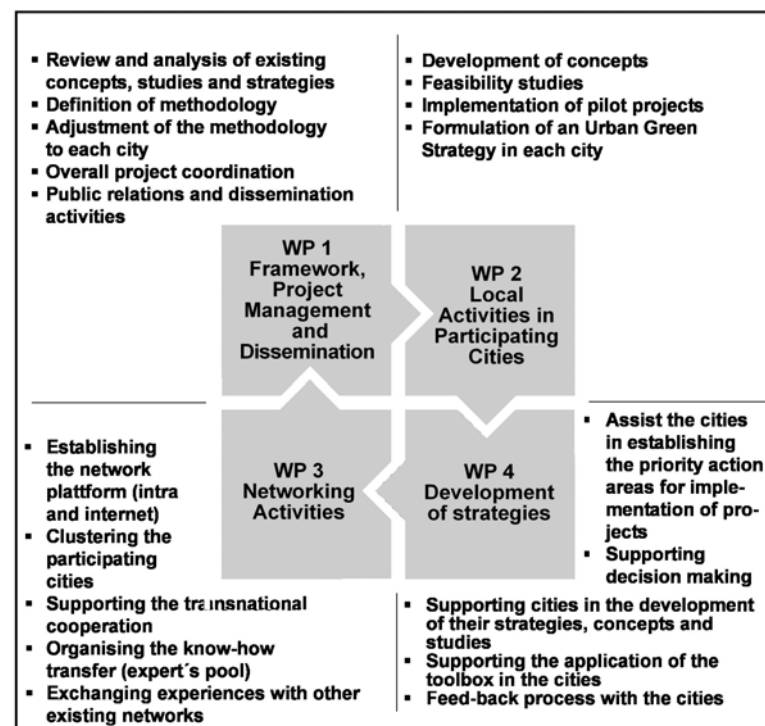
Strokovni partnerji mesta  
Strokovno delo praksa

Pomoč: regionalni koordinatorji

Poudarek na izmenjavi izkušenj in prenosu znanja!

- Delovna srečanja vseh partnerjev
- Predstavitve mest
- Strokovna podpora partnerjev
- Zunanji strokovnjaki – tematski poudarki

4 delovni paketi – sodelovanje vseh



## VODILNI PARTNER: MESTNA OBČINA DRESDEN, Nemčija

Organizacija dela po delovnih paketih:

### 4 delovni paketi

**DP1: koordinacija, organizacija projekta, vsebinsko vodenje dela, promocija**

IOER, Dresden, Nemčija

#### Glavne naloge:

- definicija metodologije in prilagoditev partnerjem - mestom
- koordinacija celotnega projekta
- pregled in analiza obstoječih konceptov, študij, strategij
- stiki z javnostjo in promocija
- Priprava končnih poročil in publikacij

**DP2: sodelovanje z mesti, podpora pilotnim projektom**

Univerza Thessaly, Volos, Grčija

#### Glavne naloge:

- priprava navodil in metod
- izvedba sodelovanja z mesti v projektu
- podpora implementacije pilotnih projektov
- vrednotenje pilotnih projektov

+ Specializirani za ekonomske vidike



**DP3: medmrežna aktivnost  
(Networking)**

IOER (UPLSB, Sofija)

**Glavne naloge:**

- ustanovitev, postavitve mrežne platforme
- tematsko združevanje mest
- podpora mednacionalni kooperaciji
- organizacija knowhow transferja
- izmenjava izkušenj z drugimi obstoječimi mrežami
- Priprava informativne baze
- Organizacija strokovne podpore

**DP4: OBLIKOVANJE IN RAZVOJ STRATEGIJ  
UIRS, Ljubljana, Slovenija**

**Glavne naloge:**

**Strokovna izhodišča za oblikovanje strategij**

- priprava izhodišč, usmeritev, orodij
- primerjalne analize
- spremljanje in analize - monitoring
- vrednotenje rezultatov, izkušenj mest
- zaznati dosežke, možne izboljšave.
- oblikovati zaključke v smeri dobrih praks
- oblikovati strokovna izhodišča za strategije
- vsebinska zasnova priročnika

**Strokovna podpora mestom**

- v oblikovanju prioriternih območji akcij in implementacije projekta
- podpora pri odločitvah v mestih
- podpora mestom pri razvoju svojih strategij,
- podpora pri aplikaciji toolboxa v mestih
- stalna povratna informacija mestom

## Dosedanji potek dela

### DELOVNA SREČANJA :

**Dresden:** 3 -16 julij 2005 > Kick-Off Meeting: predstavitev vseh mest, delavnice delovnih paketov, izhodišč  
**Zunanji strokovnjaki za izvedbo pilotnih projektov, metodologije analiz in vrednotenj**

**Ljubljana – Nova Gorica:** november 2005: delovno srečanje vodilnih partnerjev  
priprava vprašalnikov

**Volos:** 10 – 12 april 2006: predstavitev dela na pilotnih projektih,  
predstavitev rezultatov vprašalnikov in predstavitev izhodišč za strategije delavnice

**Zunanji strokovnjaki za ekonomske vidike zelenih površin: PPP, ocene dodane vrednosti, možnosti financiranja**

**Ljubljana/Nova Gorica: 26 – 28 sept. 2006**

**predstavitve pilotnih projektov  
predstavitve dela na strategijah  
delavnice za pripravo strategij  
zelenih površin**

**Ogled pilotnega projekta **Zunanji****

**strokovnjaki za pripravo strategij zelenih površin (CabeSpace)**

**Zunanji strokovnjaki za pripravo promocije in sodelovanje z javnostjo**

**Budimpešta: 16 – 21 aprila 2007**

**predstavitve pilotnih projektov - plakati  
predstavitve dela na strategijah - tabele  
delavnice za pripravo strategij zelenih površin  
task force za Budimešto  
javni dogodek za pilotni projekt**

**Zunanji strokovnjaki za pripravo strategij zelenih površin – iz prakse: mesto Torbey iz UK in Münster, iz Nemčije**

- Intranet
- “Virtual meetings”
- Regionalne koordinacije,
- sestanki, ogledi...
- Task force pomoč

Naslednja srečanja bodo:

- grška mesta – task force – julij 2007
- Sanok - september 2007
- Sofija – april 2008 - zaključno srečanje, javna konferenca

## Pričakovani rezultati

### Izboljšava konkretnih situacij v mestih, ki sodelujejo v projektu:

- pilotni projekti: izboljšava konkretnih zelenih površin ali njihova ureditev
- povečanje osveščenosti prebivalcev: vključevanje v pilotne projekte, informacije, predavanja, konference, internet...
- Strategije načrtovanja zelenih površin mesta:

### Razvoj učinkovitejše strategij metodologije načrtovanja mestnih zelenih površin

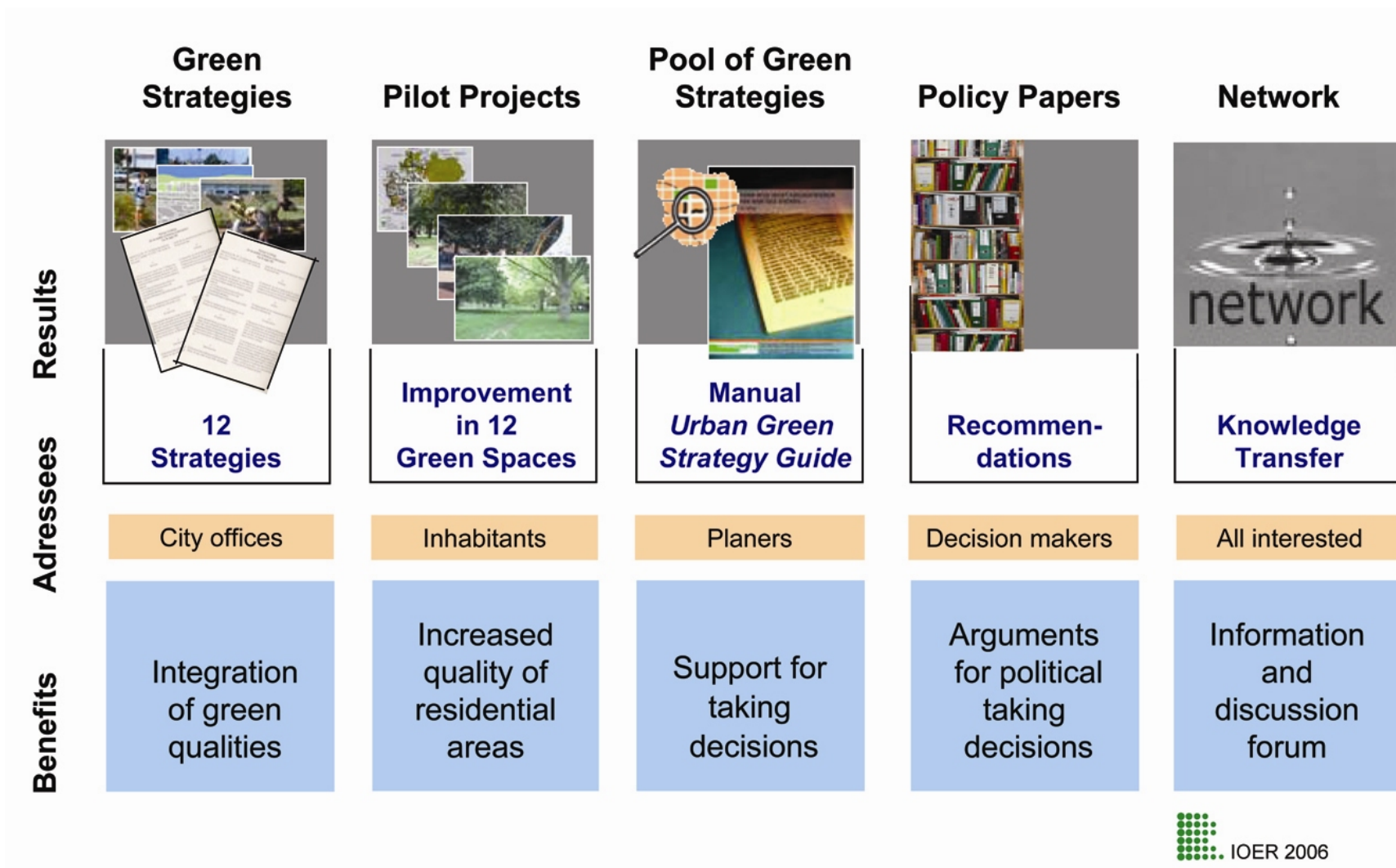
- Strokovna izmenjava znanj in izkušenj
- Oblikovanju skupne metodologije za načrtovanje mestnih zelenih površin, ki bo usmerjen na probleme ukrepov.
- Priporočila evropski zeleni politiki, (razvoj strategij, instrumentov, standardov, z vidika trajnostnega razvoja mest.

### Publikacije

- Zbirnik meril in orodij za načrtovanje mestnih zelenih površin - »**Toolbox**«
- Predstavitev primerov dobrih praks - »**Pool of Urban Green Strategies**«
- Priročnik za mestne zelene strategije - »**Urban Green Strategy Guide**«,

### Širjenje in bogatenje znanja

projekt omogoča učinkovito mednarodno strokovno povezovanje, izmenjavo izkušenj in mnenj znanstvenikov, načrtovalcev in izvajalcev - izmenjava izkušenj in znanja med teorijo in prakso, ter med različnimi mesti.



 IOER 2006

## Uporabnost za Slovenijo

**Skladnost projekta s prioritetaми v nacionalnih razvojnih dokumentih** - izboljšanje kvalitete bivanja v mestih kot tudi pomen mestnih zelenih površin za trajnostni razvoj mest (Strategija prostorskega razvoja Slovenije, prostorski red Slovenije).

### Aktualnost tematike:

- na novo preverja in oblikuje tudi prostorska zakonodaja na tem področju,
- priprava podrobnejših pravil za načrtovanje mestnih zelenih površin v okviru PRS
- pripravo občinskih strategij prostorskega razvoja ter občinskih prostorskih redov.

### Pomembna nova znanja in izkušnje, ki Sloveniji manjkajo:

- **poudarjajo se različni vidiki: ekološki, načrtovalski, socialni in ekonomski**, kar v Sloveniji predstavlja pomembno novost, saj se do sedaj ekonomski in socialni vidiki niso opaznejše vključevali v tematiko načrtovanja mestnih zelenih površin.
- **celostni pristop in povezovanje vseh vidikov - urejanje, izvedba, vzdrževanje in upravljanje mestnih zelenih površin.**



### Pomembne izkušnje in dobre prakse sodelovanja:

- **zastopane vse ravni prostorskega načrtovanja** od generalne strategije načrtovanja zelenih površin mesta, do realizacije – manjših zelenih površin v okviru pilotnih projektov mest.
- **različne ravni strokovnega dela** od teoretično-raziskovalnega dela do načrtovalskega in praktično – izvedbenega.
- **Poseben poudarek je dan vključevanju vseh akterjev razvoja v mestu**, tako prebivalcev, uporabnikov prostora, pristojnih mestnih in državnih služb kot potencialnih investitorjev.

#### ➤ **Neposreden prenos znanja in izkušenj**

- UIRS kot strokovno- znanstveni partner
- Nova Gorica – partnersko mesto

**strokovni del  
aplikativni del**

#### ➤ **Neposredna uporabnost orodij in priročnikov, ki bodo rezultat projekta**

#### ➤ **Dostopnost rezultatov za strokovno javnost :**

internetna stran, publikacij po zaključku projekta

## Izrazito aplikativno naravnan projekt!!!

12 PARTNERSKIH MEST: pilotni projekti  
strategije mestnih zelenih površin

Nemčija	Dresden, Leipzig
Grčija	Halandri, Volos, Xanthi
Madžarska	Budapest
Italija	Giulianova
Poljska	Bydgoszcz, Sanok
<b>Slovenija</b>	<b>Nova Gorica</b>
Bolgarija	Kotel, Sofia



## Pilotni projekti

### **Rekultiviranje zapuščenih območij v zelene površine**

→ Pilot Projects in Leipzig (D) + Nova Gorica (SLO)

### **Izboljšanje mestnih sosesk z ureditvijo zelenih površin**

→ Pilot Projects in Xanthi (GR) + Budapest (H)

### **Ureditev javnih rekreacijskih in športnih površin**

→ Pilot Projects in Volos (GR) + Giulianova (I) + Sanok (PL)

### **Obnova zgodovinskih parkov**

→ Pilot Projects in Dresden (D) + Kotel (BG)

### **Izboljšava botaničnega parka**

→ Pilot Project in Bydgoszcz (PL)

### **Izboljšanje odprtih prostorov s specifično vegetacijo (ekološki vidik)**

→ Pilot Projects in Halandri (GR) + Sofia (BG)

## Kje je to možno zvedeti, videti?

➤ **Spletna stran GreenKeys projekta:** [www.greenkeys-project.net](http://www.greenkeys-project.net)

V angleščini. Sčasoma bomo vsaj del prevedli tudi v nacionalne jezike.

### **Del strani, ki je dostopen vsem nudi:**

- obsežne informacije o projektu: vsebini, strukturi, rokih, poročila z delavnic
- obsežne informacije o vseh projektnih partnerjih: info o partnerju, naloge v projektu, kontaktne osebe, povezave
- Informacije o vseh pilotnih projektih v mestih
- vpogled in aktivno sodelovanje v E-slovarju,

### **Sodelovanje s strokovno javnostjo**

- **Možnosti uporabe in tiskanja gradiv** s spletne strani,
- **Možnosti dodajanja** novic, publikacij, primerov dobre prakse na spletni strani...  
Glej pod **resources!**

➤ **Redne objave:** Newsletter Inrerreg, zloženke, članki, obvestila, predavanja

Source: URGE-Team (2004)



# www.greenkeys-project.net

Home Contact Sitemap Disclaimer Search

## Greenkeys

### URBAN GREEN AS A KEY FOR SUSTAINABLE CITIES

- PROJECT
- PARTNERS
- PILOT PROJECTS
- RESOURCES
- LINKS
- LOGIN

**WELCOME TO THE GREENKEYS' WEB SITE**

Greenkeys (Urban Green as a Key for Sustainable Cities) is a project supported by **Community Initiative Interreg III B**, in the **→ CADSES** (Central, Adriatic, Danubian and South-Eastern European Spaces) area, addressing trans-European cooperation on a transnational level.

Greenkeys is dedicated to addressing the growing demands of providing healthy living conditions in urban areas by promoting the development of urban green spaces as a key for making cities more liveable.

We just started our internet presentation! In the forthcoming time it will be improved. Here you can find resources regarding the scope, the goals, and the achievements of the project. As we highly value transnational cooperation, the information provided is intended to help create a multi-national knowledge transfer system aimed at making greener cities.

*Greenkeys is part-financed by the European Union Community Initiative INTERREG III B*

**NEWS**

**The Greenkeys website is launched**  
We proudly announce the launching of our project website. Besides of the general information about the project's goals and partners we have the page resources. Here can be found useful information and material concerning green space development. There is an electronic library, the collection of good practice examples, an electronic glossary and the collection of interesting events and news. Every interested person can make contributions to these pages. The project's team expressly encourage every interested person to add attractive contributions.  
[=> more](#)

**NEXT EVENTS**

**2006 #485 - Project Workshop**  
The next project meeting will take place in April 2006 in the Greek city of Volos.  
[=> more](#)

## >> resources

Home Contact Sitemap Disclaimer Search

## Greenkeys

### URBAN GREEN AS A KEY FOR SUSTAINABLE CITIES

- PROJECT
- PARTNERS
- PILOT PROJECTS
- RESOURCES
- LINKS
- LOGIN

**RESOURCES**

The Resources on the Greenkeys homepage are meant to appropriate various project oriented data for internal and general use. For that purpose site users have the ability to add terms regarding green spaces development and urban sustainability in the broadest sense.

*If you realise that you have made an error, if you wish to remove a resource that you have posted or if you have any questions, please contact the project coordination team (>=> [greenkeys@ioer.de](mailto:greenkeys@ioer.de)) for further assistance.*

You will find:

- an **>> e-glossary** for unified communication within the project,
- an **>> e-library** to offer different kinds of specialist data,
- a compilation of **>> good practice** to share experience and expertise and
- an **>> events calendar** for international relevant congresses, fairs and workshops.

E-GLOSSARY  
E-LIBRARY  
GOOD PRACTICE  
EVENT CALENDAR  
ADD A NEWS  
LINKS  
LOGIN