

## Od INTERREGA III B k Cilju 3 – Transnacionalno teritorialno sodelovanje



### **PlanCoast**

**Orodja in usposobljenost za ICZM in  
planiranje rabe morja**

**Slavko Mezek**

**Regionalni razvojni center Koper**

**Ljubljana, junij 2007**



## UVOD

- Evropska unija:
  - Priporočila za ICZM – Integralno upravljanje z obalnim območjem,
  - Zelena knjiga o pomorski politiki,
    - Gospodarski razvoj, varovanje morskega okolja, usklajevanje, vključevanje zainteresiranih strani;
- Barcelonska konvencija: ICAM protokol (v pripravi)
- CAMP Slovenija;

- **Cilji projekta Polydev**

- Razvijati in uvajati orodja in postopke za [planiranje rabe morja](#) (skladno z mednarodnimi standardi, lokalnimi in regionalnimi potrebami).
- Okrepiti izvajanje nacionalnih ICZM strategij s predstavitvijo koristi in vloge [Prostorskega planiranja v ICZM](#) v določenem številu izbranih pilotnih projektov.
- Uporaba sodobnih [geografskih informacijskih sistemov](#) (GIS) znotraj ICZM za zbiranje podatkov, urejanje in izmenjavo, kot tudi ustvarjanje podatkovnih baz GIS za mednarodno primerljive podatke, kot osnova za transnacionalno planiranje.
- Pripraviti osnovo za [priporočila na lokalni in nacionalni ravni](#) o razvoju ICZM strategije v posamezni državi partnerici, v Jadranskih, Baltskih in Črnomorskih regijah.
- Izmenjava izkušenj med organizacijami in organi odgovornimi za prostorsko planiranje v državah partnericah.



- **Partnerji**

- **Nemčija**

- [Ministry of Labour, Building and Regional Development, Mecklenburg–Vorpommern](#)
- [Federal Ministry of Transport, Building and Urban Development](#)

- **Poljska**

- [Maritime Office, Gdynia](#)
- [Regional Spatial Planning Office, Pomorskie Voivodship](#)

- **Albanija**

- [ECAT Tirana](#)
- **Bosna in Hercegovina**
- [Neretva Cantonal Ministry of Physical Planning](#)

- **Hrvaška**

- [Priority Actions Programme/Regional Activity Centre PAP/RAC](#)

- **Italija**

- [Emilia–Romagna Region, DG Environment](#)
- [Ancona Municipality](#)

- **Italija**

- [Emilia–Romagna Region, DG Environment](#)
- [Ancona Municipality](#)

- **Črna gora**

- [Public Enterprise for Coastal Zone Management](#)

- **Slovenija**

- [Regional Development Centre, Koper](#)

- **Bolgarija**

- [District Administration Centre, Varna](#)
- [Black Sea NGO Network](#)

- **Romunija**

- [National Institute for Marine Research and Development, "Grigore Antipa"](#)
- [National Institute for Research and Development "Urbanproject"](#)

## PlanCoast Structure

WP 1  
ANALYSIS of the role of Spatial Planning in ICZM

WP 3  
Sea-Use  
Planning  
in Action

WP 2  
GIS

WP 4  
ICZM  
in Action

WP 1  
Strengthening the role of Spatial Planning in  
ICZM RECOMMENDATIONS

WP 5  
Transnational dissemination of results and experience

- **Nabor del 1**
- **Priporočila**
- Plan Coast bo **ocenil okoliščine priprave ICZM in planiranja rabe morja** s pomočjo:
  - Nacionalnih poročil
  - Transnacionalne primerjalne študije o vlogi prostorskega planiranja v ICZM v Jadranskem, Baltskem in Črnem morju.

- **Ostali rezultati:**
  - **Izmenjava najboljših praks ICZM**
  - Priročnik o najboljših praksah
  - Usmeritve za izvajanje ICZM
  - Priporočila za regionalne / nacionalne / transnacionalne organe
  - **Informacije in lobiranje za ICZM**
  - Priporočila glavnim transnacionalnim organizacijam kot so Evropska Unija (ICZM strokovna skupina), UNEP-MAP, Črnomska komisija itd.
  - Izmenjava izkušenj z VASAB 2010+, Helcom, Baltic 21, Adriatic Forum itd.



- **Nabor del (Work Package) 2**
- **Geografski informacijski sistemi (GIS)**
- GIS opisuje kombinacijo računalniške strojne opreme, programske opreme in digitalnih geografskih podatkov za zajemanje, vodenje, analiziranje in prikazovanje vseh oblik geografsko pomembnih informacij. Cilj projekta PlanCoast je spodbujati uporabo GIS-a pri podpori procesov prostorskega planiranja v obalnih in pomorskih conah, po načelih [Integriranega upravljanja obalnega območja](#).
- **PlanCoast delovna skupina GIS se bo zavezala:**
- Dogovoru so skupni tehnični osnovi in sklopu podatkov za vse udeležence
- Ustvarjanju ali nadgradnji podatkovnih baz GIS za obalne cone

- **Nabor del (Work Package) 3**
- **Planiranje rabe morja**
- Strategije ICZM niso omejene na zemljišča obalnih con.
- Konflikti vse bolj zapleteni – transport, polja vetrnih elektrarn, turizem, varstvo narave in preprečevanje nevarnosti itd.
- Trenutne prakse upravljanja in planiranja niso zmožne obvladovati naraščajočo zapletenost težav na pomorskih območjih.
- PlanCoast - pot pri uvajanju popolnoma novega instrumenta za planiranje – **plan rabe morja**, ki ga priporoča Zelena knjiga komisije EU.

- **Planiranje rabe morja**
- **Primerjava** trenutne razvojne stopnje planiranja rabe morja na območju treh regionalnih morij,
- **Identifikacija vrzeli** pri planiranju rabe morja znotraj vsakega izmed treh morij in zadevnih projektnih držav
- **Priprava načrta rabe morja za 12 sm cono v Mecklenburg-Vorpommern, (Nemčija), Puck Bay (Poljska), (Slovenija), Varna (Bolgarija), Constanta (Romunija), Boka Kotorska Bay (Črna gora), Odessa (Ukrajina)**
- Primerjava izvajanja pilotnih projektov, skupni zaključki
- **Škupna priporočila** o planiranju rabe morja za EU, UNEP–MAP in Črnomoško komisijo
- **Izvedba usposabljanja planiranja rabe morja** za prostorske načrtovalce iz sodelujočih držav
- Izdelati Video/DVD o planiranju rabe morja za namen širjenja informacij

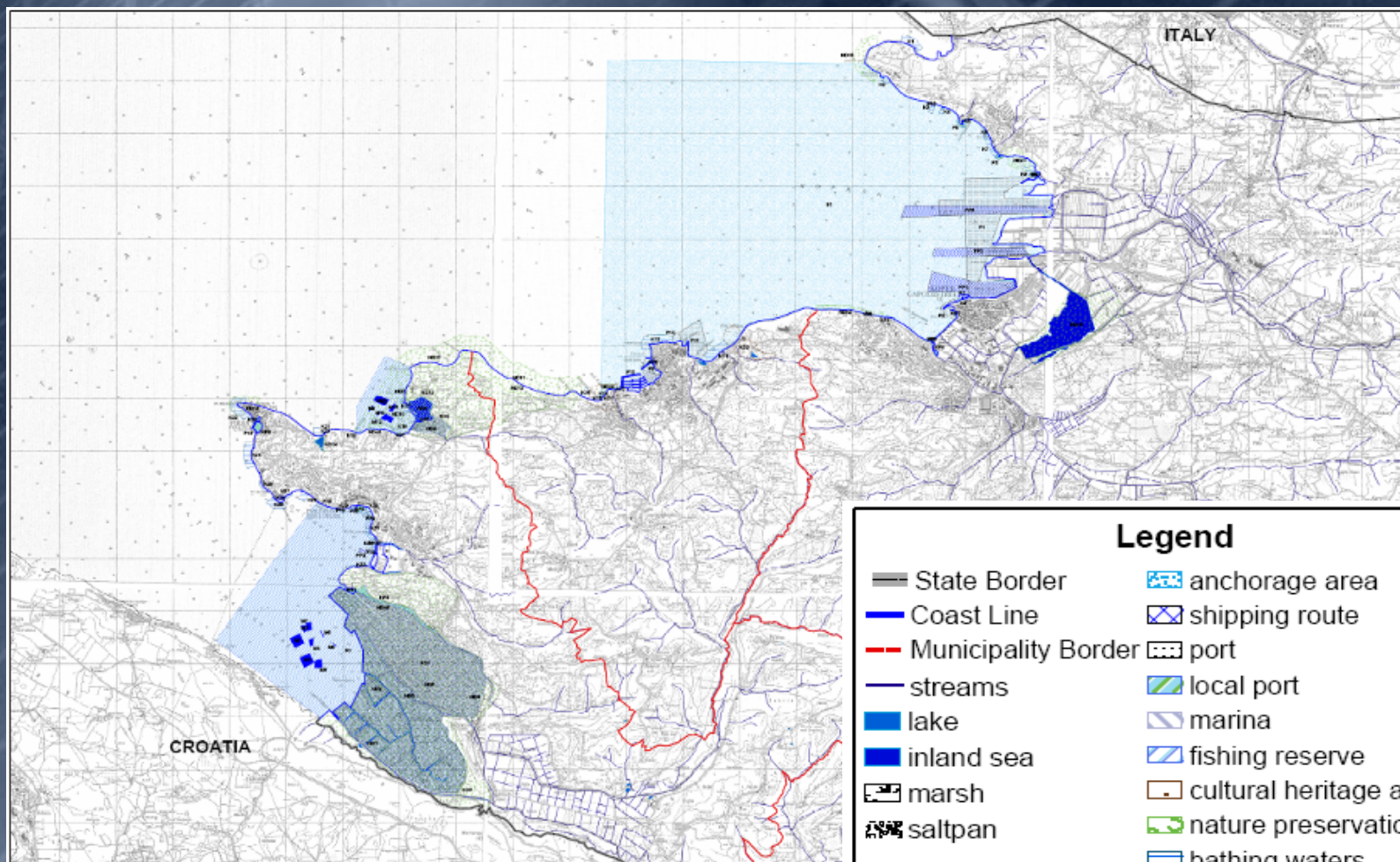


- **Nabor del (Work Package) 4**
- **Prostorsko planiranje**
- Planiranje ima ključno vlogo pri ICZM. Na žalost pa večina zakonov in postopkov glede prostorskega planiranja ne izpolnjuje zahtev sodobnega integriranega upravljanja obalnega območja. Prostorski načrti po kriterijih ICZM **bi morali biti opredeljeni bolj glede na ekološke in funkcionalne** kot pa administrativne meje – kar je redkost
- **PlanCoast bo povezal ICZM in prostorsko planiranje** pri določenem številu pilotnih projektov. Dolgoročni cilj je optimizirati ustrezne politike prostorskega planiranja tako na nacionalni kot na regionalni ravni.



- **Prostorsko planiranje bo pri akcijski delovni skupini:**
- Primerjalo trenutno vlogo prostorskega planiranja pri ICZM po regijah Baltskega, Jadranskega in Črnega morja
- Ugotovilo vrzeli pri izvajanju ICZM znotraj vsakega projektnege morja in vsake države
- **Pripravilo ali nadgradilo prostorske načrte po načelih ICZM za Palombina Beach (Italija), Pomorskie (Poljska), Slovenske obalne občine (Slovenija), Albansko obalo, Varna (Bolgarija), Constanta in biosferni rezervat delte rek Tulcea/Donava (oboje v Romuniji)**
- Primerjalo izvajanje pilotnih projektov in povzelo skupne zaključke
- Na tej podlagi razvilo skupna priporočila za nacionalne in transnacionalne politične akterje

- **Potek slovenskega dela projekta:**
- Priprava nacionalnega poročila,
- Planiranje rabe morja:
  - Zbiranje podatkov
  - Vzpostavitev GIS
- Prostorsko planiranje v okviru ICZM
  - Projektna naloga, Analitična faza



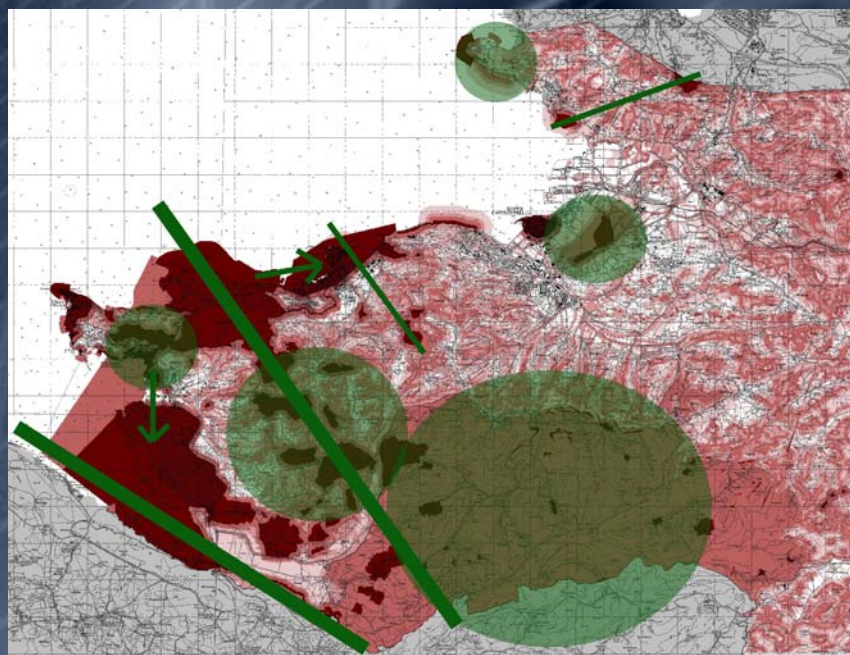
**Legend**

— State Border	anchorage area
— Coast Line	shipping route
— Municipality Border	port
— streams	local port
lake	marina
inland sea	fishing reserve
marsh	cultural heritage area
saltpan	nature preservation area
	bathing waters
	mariculture site
	salt works



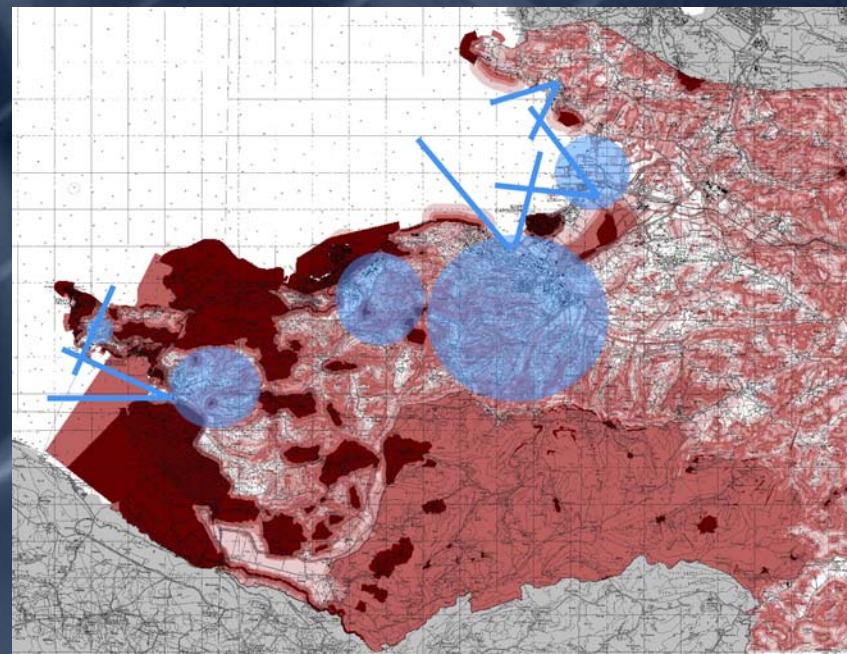
- **Prostorsko planiranje v okviru ICZM**
  - Nadaljevanje procesa CAMP,
  - Strokovna podlaga za pripravo občinskih prostorskih načrtov,



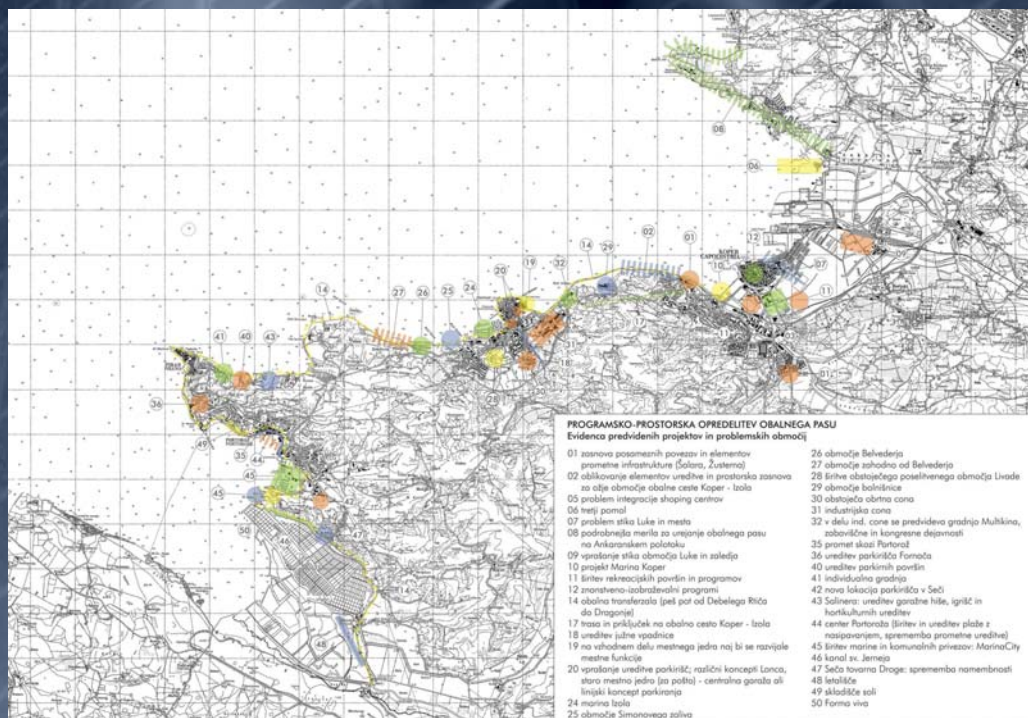


- Že zavarovana območja in območja potrebna varovanja (temno rdeča barva)
- prostori z varstveno prioriteto (zelene cone) ter
- pomembne ekološke povezave in osi (zelene linije).

- Na karti možnega razvoja so označene cone v zaledju, kamor se lahko in mora usmerjati razvoj (modra območja).
- Z modrimi linijami so označeni tisti ozki deli obale, kjer so že obstoječe marine, pristanišča, privezi in se razvoj lahko veže nanje.







- Programsko prostorska opredelitev obalnega pasu
- Evidenca projektov in problematskih območij

# Hvala za pozornost!



Slavko Mezek

Regionalni razvojni center Koper

Zupanciceva 18, 6000 Koper, Slovenia

Tel: +386 5 66 37 580

Fax: +386 5 66 37 581

E-mail: [info@rrc-kp.si](mailto:info@rrc-kp.si)

Internet stran: [www.rrc-kp.si](http://www.rrc-kp.si)